１区コース　鈴鹿市駅前　～　河川防災センター　４．３ｋｍ

全長４．３ｋｍ、徐々に登りのコースです。河田の信号機を左折後から、鈴鹿おろしへ向かって走る難コースです。

アップ：周辺道路　　トイレ：市営駐車場トイレ及び鈴鹿市駅トイレ（ひと言断ってから使用お願いします）　　駐車場：市営駐車場

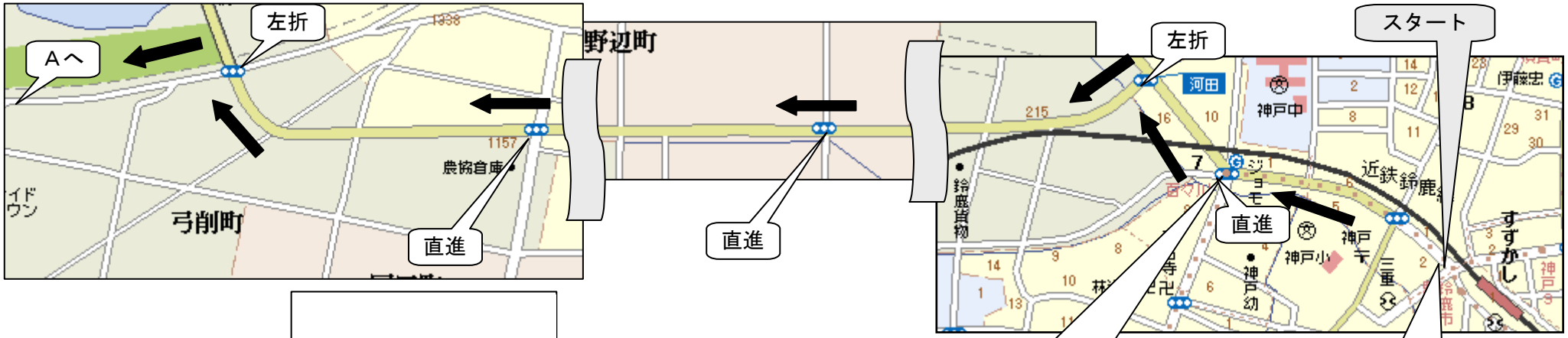

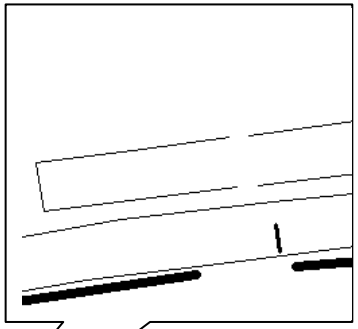

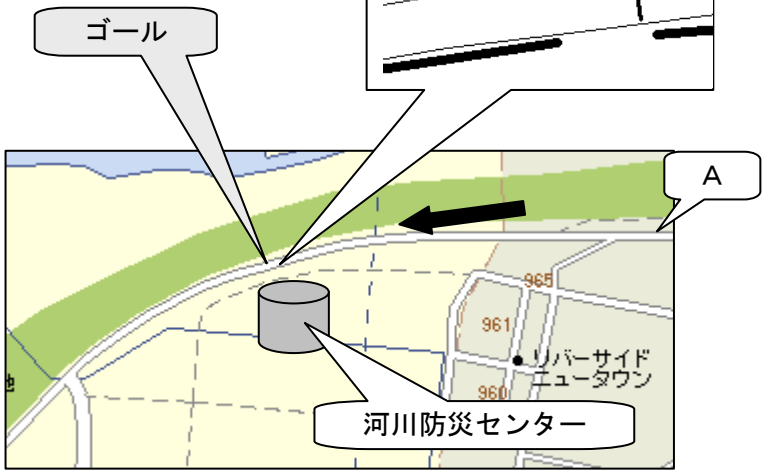

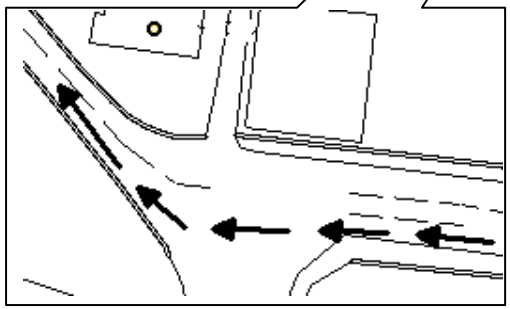

※　左側を走行しながら直進する。

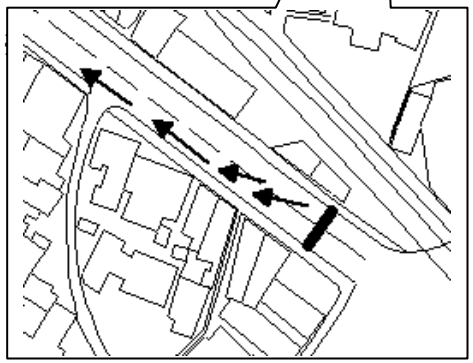

※　スタートは、２車線使用します。
スタート後、左則を走行する。